

## 土地调查结果确认表




为推进城镇建设，依照法律规定，拟征收大石庙镇东沟村（四至范围为：东至：公路；西至：林地；南至：耕地、林地；北至：耕地、林地）的土地，经大石庙镇人民政府与东沟村集体经济组织、农户共同调查土地权属、清点农村村民住宅、其他地上附着物及青苗，有关情况如下：

### 一、土地情况

单位：公顷

权属	大石庙镇东沟村集体土地							
地类	合计	农用地					建设用地	未利用地
		其中						
		耕地	果园	林地	其他农用地			
面积	0.3089	0.3089	0.1376		0.1649	0.0064		

### 二、土地使用权情况

序号	面积	土地使用权人签字
1	0.3089	
		
		

### 三、农村村民住宅情况

名称	规格	数量	地上物所有人签字	备注
			鱼	无
			庆	
总计			永	

### 四、其他地上附着物情况

名称	规格	数量	地上物所有人签字	备注
			鱼	详见附表
			庆	
总计			永	

### 五、青苗情况

名称	面积	青苗所有人签字	备注
		鱼庆永	无
总计			

注：经认定，应予补偿的其他地上附着物、青苗等与实际数量不同的，可在备注栏进行说明；没有农村村民住宅、其他地上附着物或青苗时，在备注栏注明“无”。

集体经济组织/村民委员会（签字、盖章）：

鱼庆永

现场组织人员（签字）：孙思翰

土地现状调查组织单位（主要负责人签字、盖章）：

孙思翰

2025年12月12日



## 土地使用权情况

序号	面积 (亩)	土地使用权人签字
1	2.3349	徐开永
2	0.1942	刘心武
3	0.4837	段凤英
4	0.3416	杨士平
5	0.3795	孟庆珍
6	0.2942	段凤英
7	0.4489	姜海燕
8	0.1255	张鑫
9	0.0216	王文右
10	0.0090	丁国利 姜长林
合计	4.6631	